

СОГЛАСОВАНО

Председатель Комитета по  
социальной политике и  
культуре Слюдянского  
муниципального района  
Н.Ю. Чудинова  
2024г.



СОГЛАСОВАНО

Начальник ОГИБДД ОМВД  
России по Слюдянскому  
району  
Б.В. Котов  
2024 г.



УТВЕРЖДАЮ

Заведующий  
Детским садом № 213 ОАО  
«РЖД»  
Е.Н. Молчанова  
2024г.



## ПАСПОРТ

дорожной безопасности  
частного дошкольного образовательного учреждения «Детский  
сад № 213 открытого акционерного общества  
« Российские железные дороги»  
на 2024-2027 годы

## Общие сведения

Тип ОУ	дошкольная образовательная организация
Юридический адрес ОУ	665 904, Иркутская область, г. Слюдянка, ул. им. Майора Кутелева, 35
Фактический адрес ОУ	665 904, Иркутская область, г.Слюдянка, ул. им. Майора Кутелева, 35 665904, Иркутская область, г.Слюдянка, ул. Советская, 15
Заведующий	Молчанова Елена Николаевна 8(395-44)76-3-62
Заместитель заведующего по УВР	Усачёва Оксана Борисовна 89501259801
Ответственные работники муниципального органа образования	Лазарь Наталья Николаевна 895226122158
Ответственные от Госавтоинспекции	ул. Советская, 15 инспектор ДПС ОДПС ГИБДД ОМВД России по Слюдянскому району – Донской А.С. ул. им. Майора Кутелева, 35 старший инспектор ДПС ОПС ГИБДД ОМВД России по Слюдянскому району – Карелов В.С.
Ответственные работники за организацию работы по профилактике детского дорожно-транспортного травматизма	Усачёва Оксана Борисовна, заместитель заведующего по УВР
Руководитель или ответственный работник дорожно-эксплуатационной организации осуществляющей содержание УДС	Хаюк О.В., заместитель главы Слюдянского МО организации, 89021772632
Руководитель или ответственный работник дорожно-эксплуатационной организации, осуществляющей содержание ТСОДД	Хаюк О.В., заместитель главы Слюдянского МО организации, 89021772632
Количество воспитанников	ул. Советская, 15 – 95 чел. ул. им. Майора Кутелева, 35 – 154 чел.

<b>Наличие информационного стенда по БДД</b>	<b>уголки по изучению правил во всех группах</b>
<b>Наличие класса по БДД</b>	<b>нет</b>
<b>Наличие учебной площадки для проведения практических занятий по БДД</b>	<b>имеется на территории</b>
<b>Наличие автобуса в ОУ</b>	<b>нет</b>
<b>Время функционирования</b>	<b>7.30-18.00</b>
<b>Телефоны оперативных служб</b>	<b>112- служба спасения 51-0-02 – полиция 51-0-03- скорая помощь 51-00-01 – пожарная служба</b>

## Содержание








### I. План-схемы ОУ.

- 1) район расположения ОУ, пути движения транспортных средств и детей (воспитанников);
- 2) организация дорожного движения в непосредственной близости от образовательного учреждения с размещением соответствующих технических средств, маршруты движения детей и расположение парковочных мест;
- 3) пути движения транспортных средств к местам разгрузки/погрузки и рекомендуемых безопасных путей передвижения детей по территории образовательного учреждения.

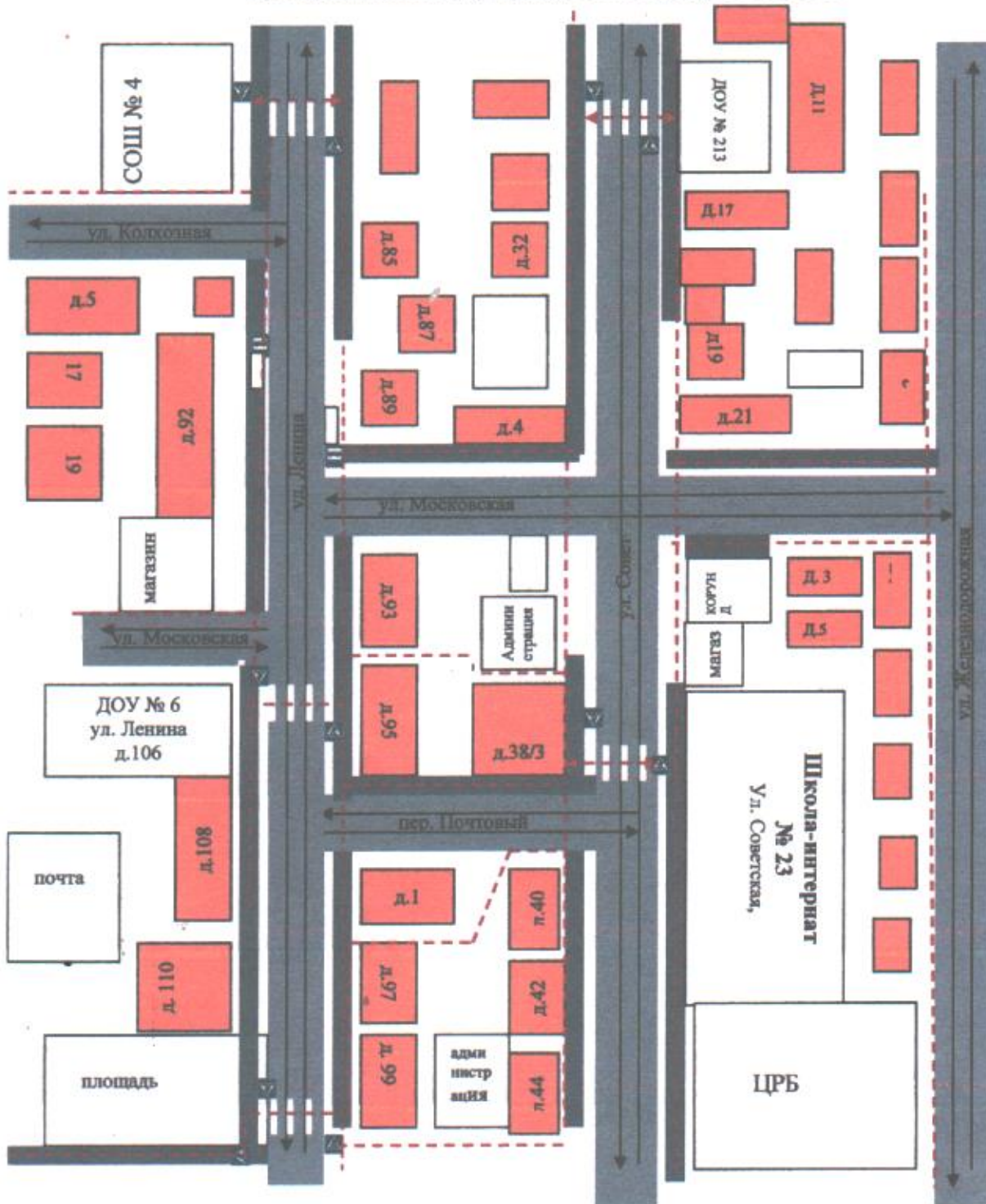
### II. Информация об обеспечении безопасности перевозок детей специальным транспортным средством (автобусом).

### 1.1. План-схема района расположения ДОУ, пути движения транспортных средств и детей



-  - жилая застройка
-  - проезжая часть
-  - тротуар
-  - пешеходный переход
-  - остановка автобуса
-  - движение транспортных средств
-  - движение детей в (из) образовательного учреждения

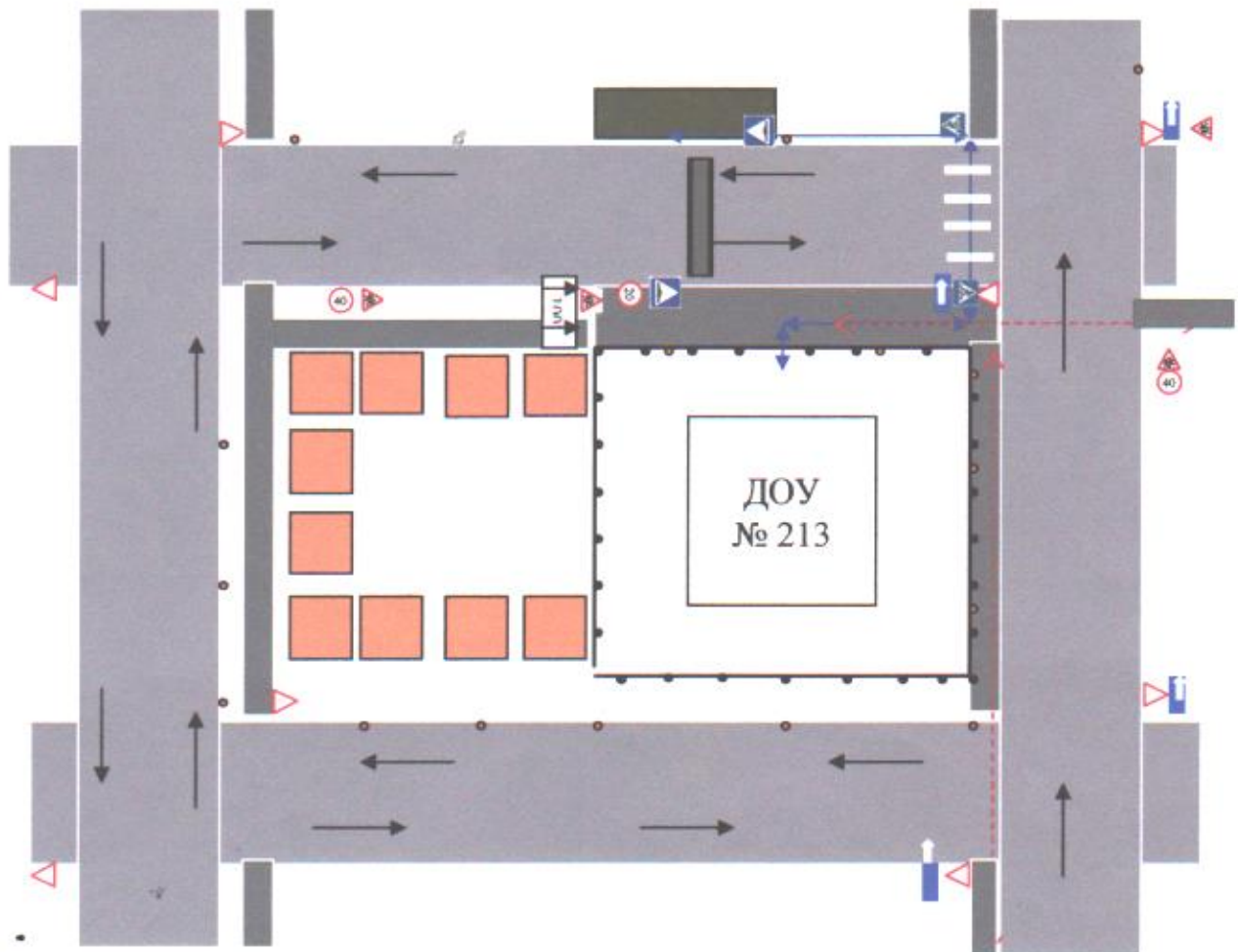
### 1.1. План-схема района расположения ОУ, пути движения транспортных средств и детей










- жилая застройка
- проезжая часть
- тротуар
- пешеходный переход

- остановка автобуса
- движение транспортных средств
- движение детей в (из) образовательного учреждения

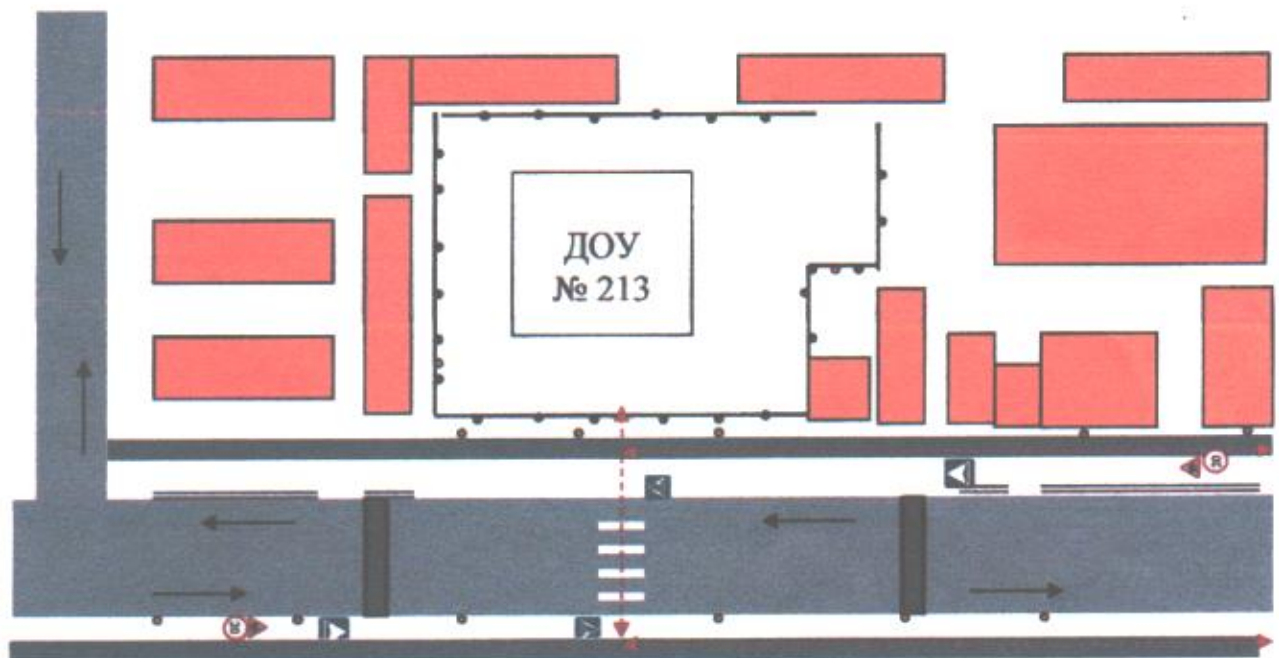
**1.2. Схема организации дорожного движения в непосредственной близости от образовательной организации с размещением соответствующих технических средств, маршруты движения детей и расположение парковочных мест автотранспорта**








Условные обозначения:

-  - ограждение образовательного учреждения
-  - искусственное освещение
-  - направление движения транспортного потока
-  - направление движения детей от остановок маршрутных транспортных средств
-  - направление движения детей от остановок частных транспортных средств
-  - парковка
-  - искусственная неровность

**1.2. Схема организации дорожного движения в непосредственной близости от образовательной организации с размещением соответствующих технических средств, маршруты движения детей и расположение парковочных мест автотранспорта**

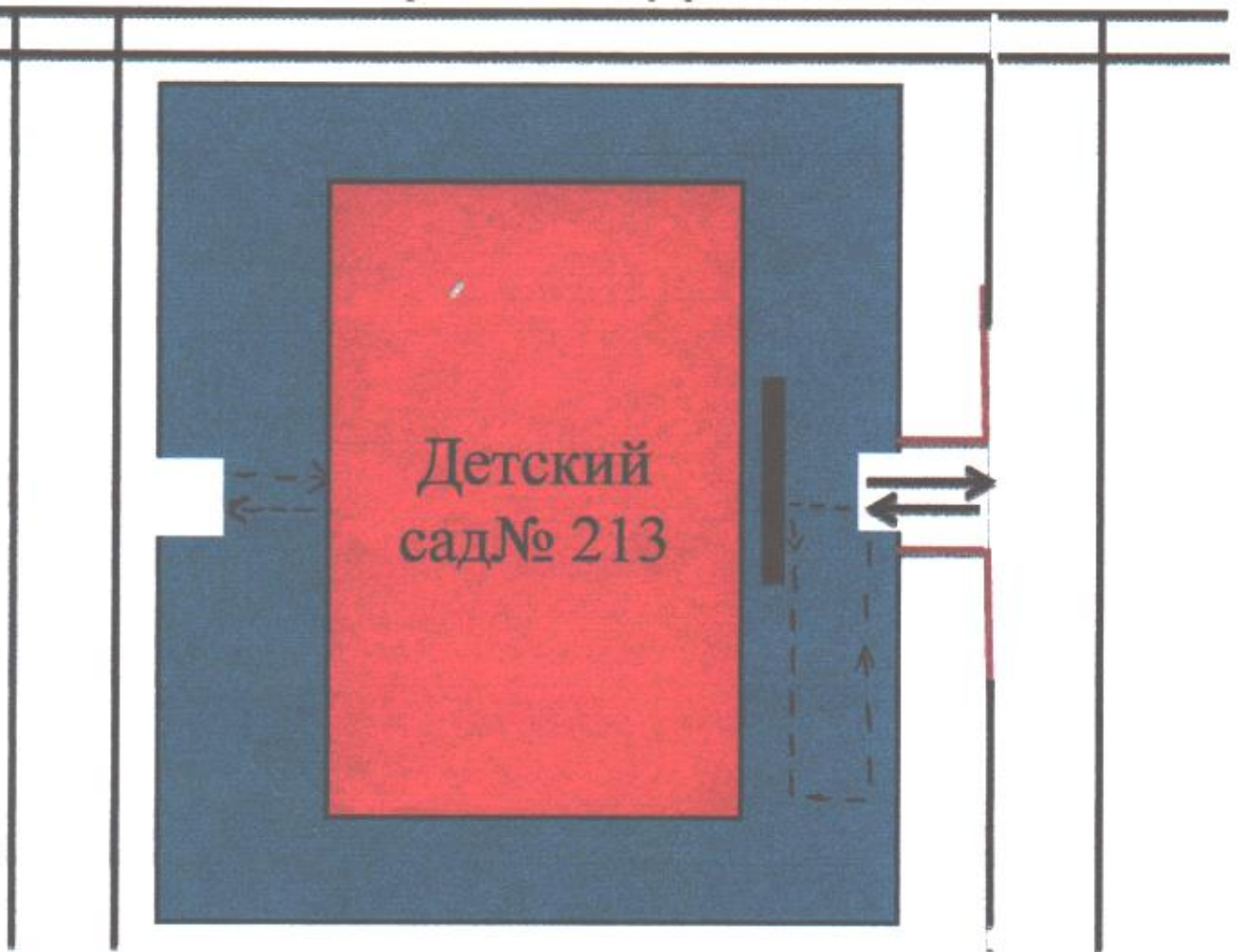


Условные обозначения:

-  - ограждение образовательного учреждения
-  - пешеходное ограждение
-  - искусственное освещение
-  - направление движения транспортного потока
-  - направление движения детей от остановок маршрутных транспортных средств



Пути движения транспортных средств к местам разгрузки/погрузки и  
рекомендуемые пути передвижения детей по территории  
образовательного учреждения



**Условные обозначения к схеме на странице 10.**



- въезд\выезд грузовых транспортных средств

- - - -> - движение грузовых транспортных средств по территории образовательного учреждения

- -> - движение детей на территории образовательного учреждения

▬ - место разгрузки\погрузки

II. Информация об обеспечении безопасности перевозок детей специальным транспортным средством (автобусом)

Перевозка групп детей в детском саду № 213 ОАО «РЖД» не осуществляется.